



PLŒMEUR
PLAÑVOUR

PARCOURS PERMANENT D'ORIENTATION DE LA PLAINE OXYGENE PLOEMEUR

NORD DE LA CARTE


Complexe sportif de la Plaine
Oxygène 56270 Ploemeur

Circuit 1-A Niveau 1

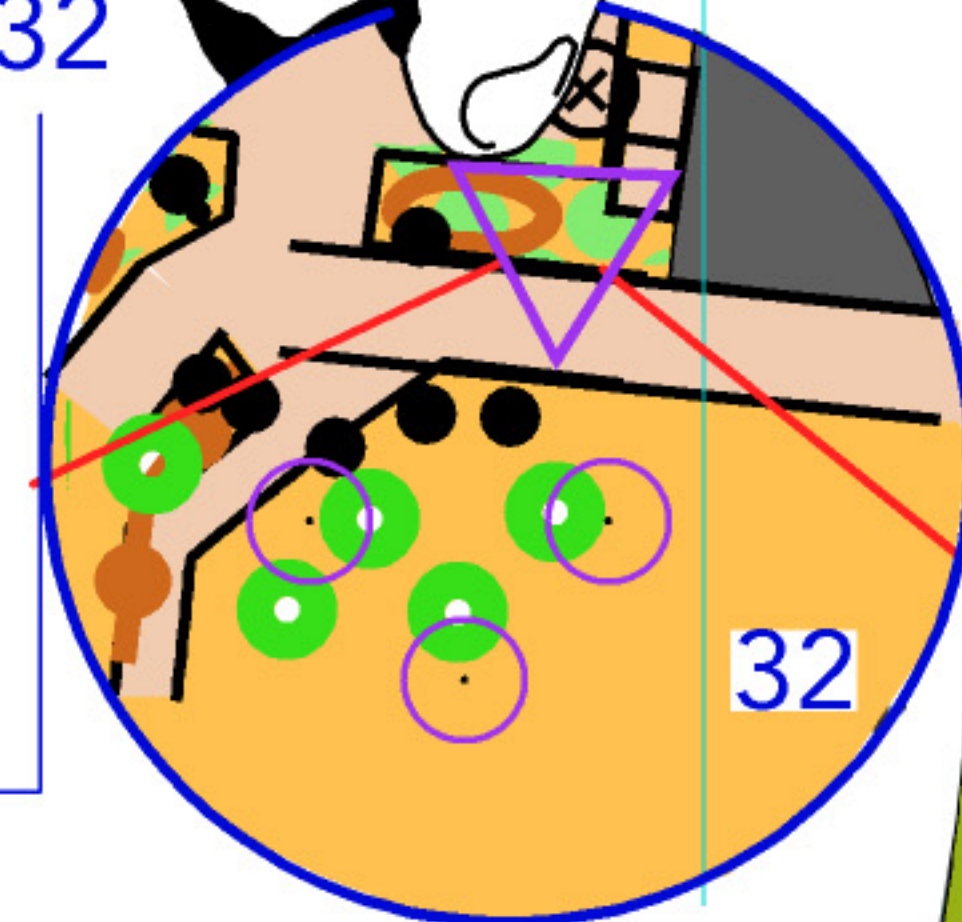
Distance : 400 m
Nombre de postes : 15
Stations d'observation : 5
Numéros : 31 à 35

Vous tenez la carte à
l'envers orientée

Votre pouce
sur la carte



32



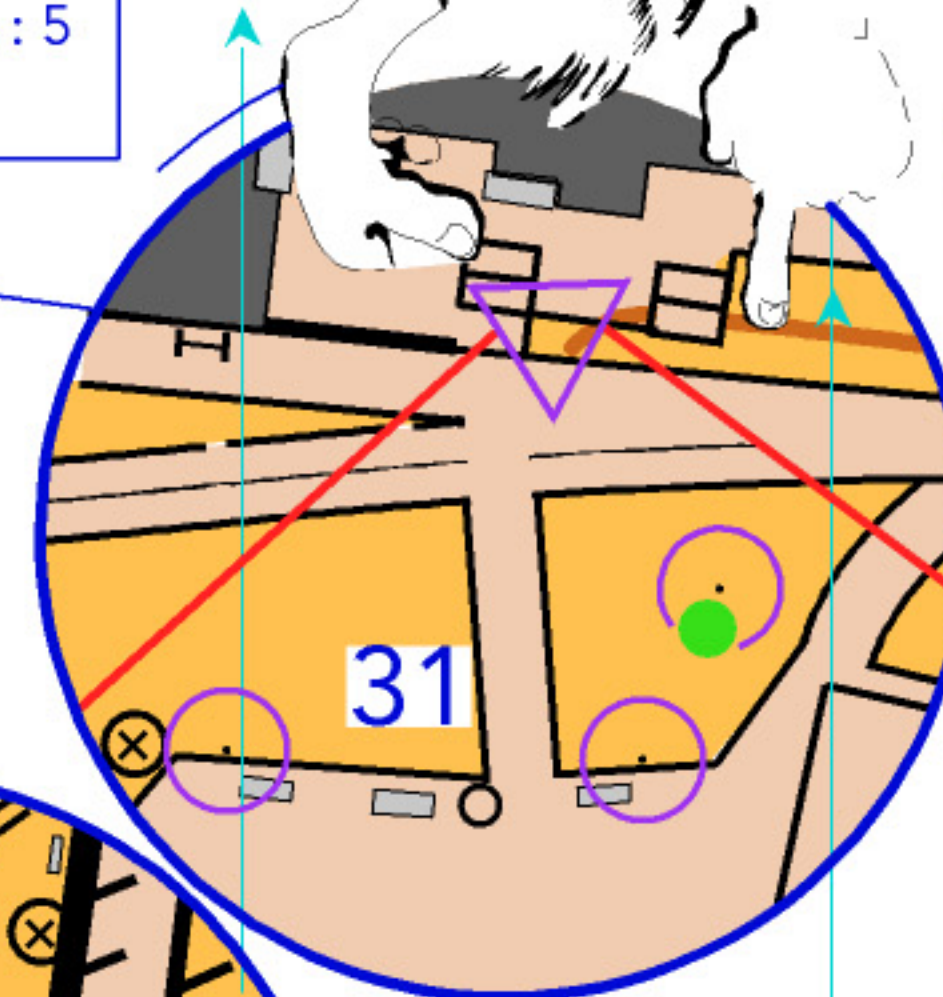
32

32


31

35

Table
Départ et arrivée
du circuit



31



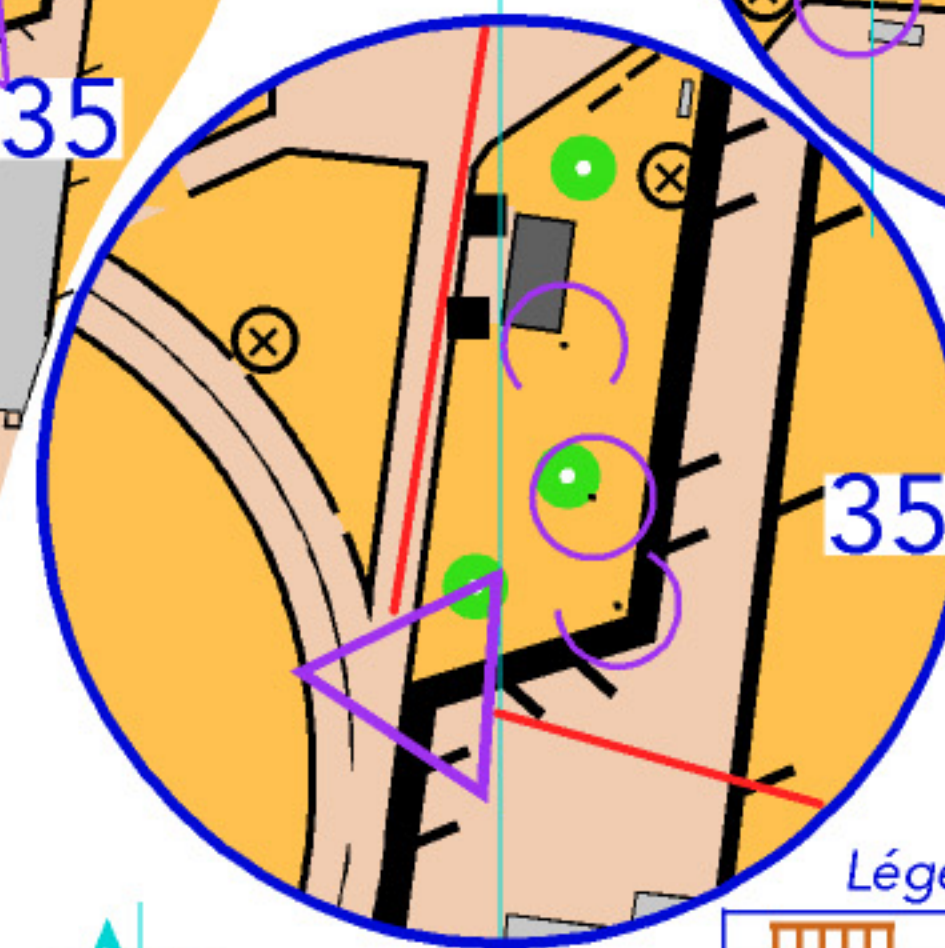
20 à 25 m

15 à 20 m

10 à 13 m

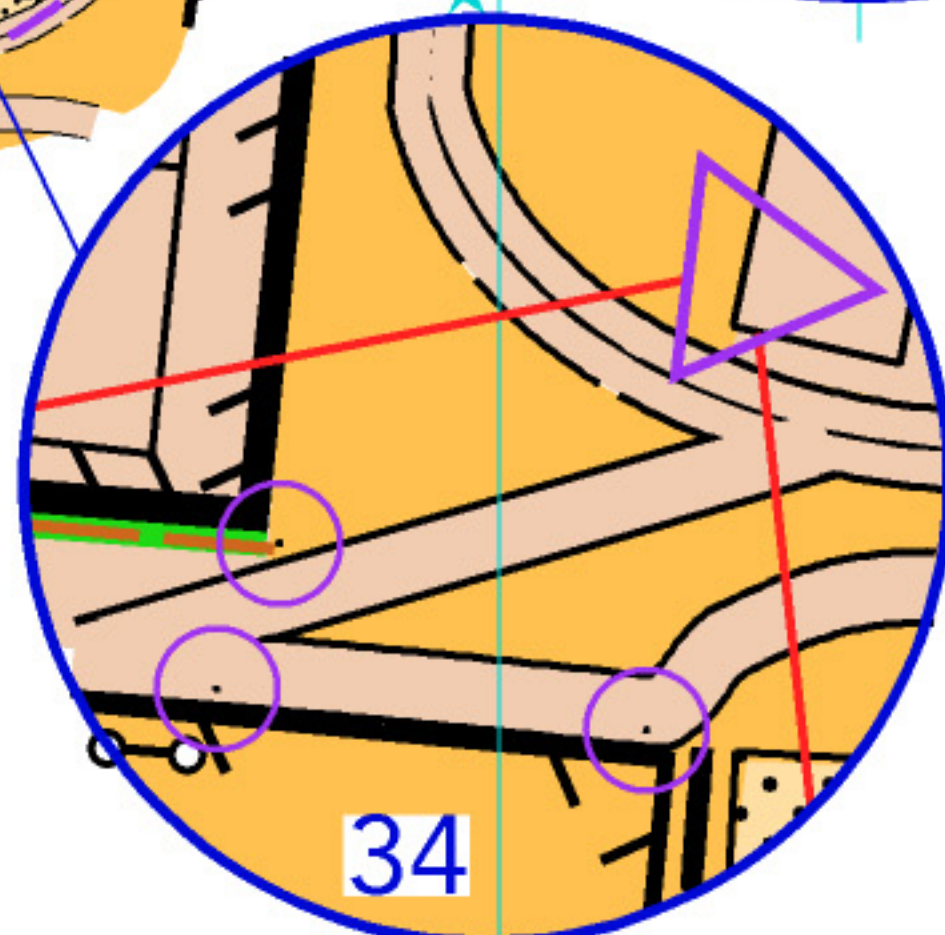
EST DE LA
CARTE

35



35

34

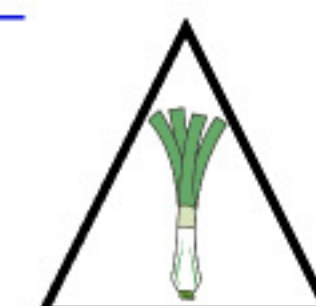


34

la carte pliée sur le coté
orientée à L'OUEST

Légende de la carte et loupes

	Abrupt de terre, Talus
	Petite levée de terre
	Bloc rocheux
	Terrain sablonneux découvert
	Elément hydraulique particulier
	Végétation infranchissable
	Végétation infranchissable, Haie
	Verger
	Arbre ou buisson remarquable
	Zone pavée inférieure
	Chemin pavé
	Sentier non pavé ou trace
	Mur franchissable
	Clôture franchissable
	Clôture infranchissable
	Zone interdite d'accès
	Bâtiment
	blocs de béton
	Poteau, pilône
	Escalier
	Rack vélo
	Équipement de plaine de jeux
	Banc, Siège
	Poteau, table des gestes de Base.
	Poteau d'éclairage



34




Echelle Carte centrale : 1/2000 1 cm = 20 m
Echelle des 5 loupes : 1/1000 1 cm = 10m

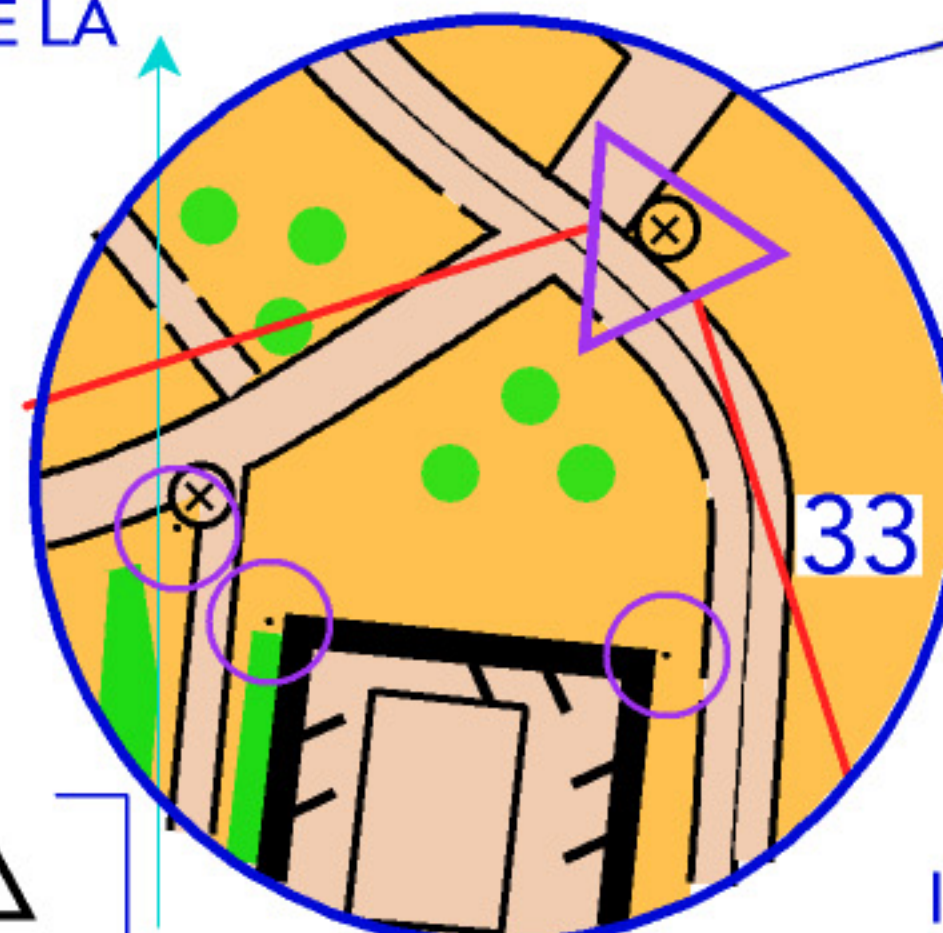
ESPACES RENARD

SUD DE LA CARTE

OUEST DE LA
CARTE



33



33

CIRCUIT N°1-A

Niveau 1 - Initiation à l'orientation

Distance : 400m

Durée : 45 minutes

Nombre de postes : 5 postes d'observation numérotés de 31 à 35 et 15 postes avec forme/dessin

Fonctionnement : Les poteaux 31 à 35, ce sont les postes d'observation. Chacun a une pince pour poinçonner la bonne réponse sur ta carte. Sous la pince, tu trouveras une question. Choisis le bon niveau (1, 2 ou 3)...

Et attention : une seule réponse est la bonne !

Pour trouver la solution, mets-toi à côté du poteau, regarde les trois postes avec les formes et dessins, puis oriente ta carte pour bien te repérer. Dès que tu as trouvé : poinçonne !

Légende :  Point de départ et arrivée



Poste d'observation



Postes avec plaquettes forme/dessin

Case de poinçonnage : Numéro du poste 34



Exemple de poste :

